


















## ROADBOOK SUIVEUR RLT 2023

		Départ			S6	10,3	Traversée Blanc caillou	
S1	1,5	Rue du Château d'eau			S7	10,5	Tournavaux	
S2	2,4	Voie de délestage			R1	10,9	Ravito Tournavaux	
S3	6,5	NAUX - Traverser de la RD 31			PS1	11	Traversée de la Semoy V1/Pont Tournavaux V2	
S4	6,9	Trans semoysienne bifurcation AMTRLT/LSTC DS			P2	11,2	Tournavaux	
P1	8,6	Thilay Village Rue de la Roche			S8	12,8	Haulmé bas du GR	
S5	9	Thilay RD31			S9/10	13	Passages route col du Liry	

P3	13,4	Col du Liry		S17	28,8	Bas chemin saint Louis Jonction AMT - RLT	
P4	21	Platelle des 4 Fils Aymon		R6	31,5	<b>MONTHERME</b> Auberge de la Roche à Sept Heures	
S11	21,8	Traverser de la RD1 devant le marché couvert de Château Regnault		S18	31,7	Traversée D989 Auberge à 7 heures	
S12	22	Pont chez grazziella		S19	34	Traversée Moyen milieu route de la Lyre	
R2	22,3	Ravito Bogny/Meuse		PS5	37,2	Plateforme Roc la Tour	
P5	23,3	Dardenor		PS6	39	Echelle Roche aux Corpias	
S13	24,7	La roche aux 7 villages -Séparation AMT - RLT		S20	41,4	Traversée de la Route forestiere des Eteignieres	
S14		Pont de Monthermé		R7	43,5	Ravito Naux	

S21	46	Champ Bernard Bifurcation AMT-LST / RLT- CDS		S27	49	Traversée de la RD 31 ( version 1)	
S26	48,4	Château de Linchamps		PS7	49,3	Traversée de la Semoy	